

- 1. Sep. 2020

Gemeinde Beromünster

Raum und Wirtschaft (rawi)

Murbacherstrasse 21
6002 Luzern
Telefon 041 228 51 83
Telefax 041 228 64 93
rawi@lu.ch
www.rawi.lu.ch

Bauamt Beromünster
Fläcke 1
6215 Beromünster

bauamt@beromuenster.ch

Baugesuch Baubewilligungsverfahren §§ 184 ff. PBG

Gemeinde

Beromünster

Ortsteil / Grundbuchkreis

Gunzwil

Dieses Formular ist für alle baubewilligungspflichtigen Massnahmen auszufüllen und in genügender Anzahl mit allen erforderlichen Unterlagen bei der Gemeinde einzureichen. Weitere Informationen erhalten Sie unter www.rawi.lu.ch oder bei der zuständigen Gemeinde.

Allgemeine Angaben

Bauherrschaft (Gesuchsteller/in)

Bei mehreren Gesuchstellern bevollmächtigte Vertretung erwähnen und Vollmachten beilegen

Rechnungsadresse: mit Bauherrschaft identisch andere Rechnungsempfänger

Nachname	Furrer	Vorname	Martin
Organisation	Landwirt	Telefon	041 930 46 65
Adresse	Bogeten 3	Fax	
PLZ/Ort	6222 Gunzwil	E-Mail	bogeten@bluewin.ch

Projektverfasser/in mit Bauherrschaft identisch

Nachname	Amrein	Vorname	Hans
Organisation	Architektur	Telefon	041 930 48 78, 079 408 59 71
Adresse	Grasweg 18	Fax	
PLZ/Ort	6222 Gunzwil	E-Mail	amrein-bau@bluewin.ch

Grundeigentümer/in mit Bauherrschaft identisch

Nachname	Furrer	Vorname	Martin
Organisation	Landwirt	Telefon	041 930 46 65
Adresse	Bogeten 3	Fax	
PLZ/Ort	6222 Gunzwil	E-Mail	bogeten@bluewin.ch

Vorhaben

Titel / Vorhaben	Neubau Löschwasserbehälter/Retention ✓		
Art	<input type="checkbox"/> Neubau mit Abbruch <input checked="" type="checkbox"/> Neubau ohne Abbruch <input type="checkbox"/> Abbruch <input type="checkbox"/> Umbau, Erweiterung, Renovation, Sanierung <input type="checkbox"/> Hochbau <input checked="" type="checkbox"/> Tiefbau <input type="checkbox"/> Kleinbauten, Anlagen <input type="checkbox"/> Baugesuch vom _____		
Projektänderung	<input type="checkbox"/>		
Strasse	Bogeten	Nr.	3
Grundstück-Nr(n)	361	Gebäude-Vers.-Nr(n)	
Flurname	Bogete	EGID-Nr.	CH213574508542
Koordinaten	2655828 / 1229925		
Kurzbeschreibung / Bemerkungen	<input type="checkbox"/> siehe beiliegender, detaillierter Baubeschrieb		
Geplante Nutzung	Löschwasserbehälter/Retention 150 m3: -Löschwasserbehälter 100 m3 -Retention 50 m3		

Projektbezogene Angaben

Parkplätze

	Im Freien	Einzelgarage	Sammelgarage	Übriges	Total
bestehend	0	0	0	0	0
Wegfallende	0	0	0	0	0
projektiert	0	0	0	0	0
Total	0	0	0	0	0

Baukosten

	Anzahl Gebäude	Bauvolumen in m³ (SIA)	ca. Baukosten in Fr.	davon entfallen auf die Jahre		
				2020	2021	2022
Gebäude (BKP 1-3)	0	0	0	0	0	0
Nebengebäude (BKP 1-3)	0	0	0	0	0	0
Umgebung (BKP 4)			0	0	0	0
Total		0	0	0	0	0

Baustatistik

Gebäudefläche		neue Gebäude mit Wohnungen	
neue Wohnungen		neue Gebäude ohne Wohnungen	

Baurechtliche Angaben

Zonenart ausserhalb der Bauzone Landwirtschaftszone
 innerhalb Bauzone

Zonenüberlagerungen bitte wählen bitte wählen bitte wählen

Zonenbezeichnung im BZR _____

Naturgefahren gemäss BZR liegt in keiner Gefahrenzone
 liegt in Gefahrenzone → Nachweis BZR-Bestimmungen beilegen

Gewässerschutz üB (übrige Bereiche) Ao Au → gemäss Gewässerschutz
 Grundwasserschutzzone S Grundwasserschutzareal
 ES II ES III ES IV → gemäss Zonenplan

Lärm-ES _____

Bauziffern Grundstücksfl. vermessen _____ → separate Berechnung beilegen
 anrech. Grundstücksfläche _____ → separate Berechnung beilegen
 Ausnutzungsziffer _____ → separate Berechnung beilegen
 Überbauungsziffer _____ → separate Berechnung beilegen
 Grünflächenziffer _____ → separate Berechnung beilegen
 Versiegelungsanteil _____ → separate Berechnung beilegen

Wohnungen / Gebäude betroffen? nein ja → Zusatzformular 4

Behi'ger. Bauen berücksichtigt? nein ja → § 157 PBG

Spielplätze vorgesehen? nein ja


Gestaltungsplan betroffen? nein ja

Bebauungsplan betroffen? nein ja

Baulinien betroffen? nein ja

Baugespann nicht notwendig notwendig

Umweltrechtliche Angaben

Art der Nutzung	<input checked="" type="checkbox"/> Wohnen oder Landwirtschaft	<input type="checkbox"/> Dienstleistung, Verkauf	<input type="checkbox"/> Gewerbe, Industrie
Bauvorhaben mit UVB-Pflicht	<input checked="" type="checkbox"/> nein	<input type="checkbox"/> ja	
Bodenaushub	<input type="checkbox"/> nein	<input checked="" type="checkbox"/> ja	Innerhalb Bauzone <input type="checkbox"/> $\geq 5'000$ m ² <input type="checkbox"/> $< 5'000$ m ² <input type="checkbox"/>
	→ Zusatzformular 23 		Ausserhalb Bauzone <input type="checkbox"/> $\geq 1'500$ m ² <input type="checkbox"/> $< 1'500$ m ² <input type="checkbox"/>
			<input type="checkbox"/> ≥ 500 m ³ <input checked="" type="checkbox"/> < 500 m ³ <input type="checkbox"/>
Wassergefährdende Flüssigkeiten	<input checked="" type="checkbox"/> nein	<input type="checkbox"/> ja	
Gewerbe und Industrieabwässer	<input checked="" type="checkbox"/> nein	<input type="checkbox"/> ja	→ Zusatzformular 12
Licht / Beleuchtung	Dauerbeleuchtung im Freien		<input type="checkbox"/> nein <input type="checkbox"/> ja
Solaranlage	<input checked="" type="checkbox"/> nein	<input type="checkbox"/> ja	

Angaben zur Sicherheit

Löschwasserversorgung

Gemäss „Gesetz über den Feuerschutz“ ist die Löschversorgung für alle Gebäude sicher zu stellen. Bei über 100m Schlauchlänge zum Objekt wird die GVL eine objektbezogene Beurteilung vornehmen.

Art der Versorgung	<input checked="" type="checkbox"/> Hydrant	640 m Schlauchlänge zum Objekt
	<input type="checkbox"/> Löschwasserbehälter/Löschweiherr	_____ m ³ _____ m Schlauchlänge zum Objekt
	<input type="checkbox"/> _____	_____ m Schlauchlänge zum Objekt
	<input type="checkbox"/> Keine (mit der Baueingabe ist ein Löschwasserkonzept einzureichen - Beurteilung durch die GVL)	

Erdbebensicherheit



Für die Neubauten sind generell die Anforderungen an die Erdbebensicherheit gemäss SIA 261 einzuhalten. Für bestehende Bauten sind die Anforderungen an die Erdbebensicherheit gemäss SIA Merkblatt 2018 und SIA 269/8 (2015) einzuhalten. Ob die Erdbebensicherheit kontrolliert wird, hängt von der Art und Grösse der Baute oder baulichen Massnahme ab. Merkblatt unter https://rawi.lu.ch/-/media/RAWI/Dokumente/Downloads/laubewilligungen/Merkblatt_Kontrolle_Erdbebensicherheit_12_2014.pdf?la=de-CH

Art des Bauvorhabens	<input checked="" type="checkbox"/> Neubau / Ersatzneubau	<input type="checkbox"/> Um-, An-, Aus-, Aufbau
	<input type="checkbox"/> Wohnbaute mit max. 1 Geschoss über Terrain	<input checked="" type="checkbox"/> Anderes Bauvorhaben
	<input type="checkbox"/> Kleinbaute (§112a PBG)	
Erdbebenzone (EZ)	<input type="checkbox"/> EZ 2 (Greppen, Weggis, Vitznau)	<input checked="" type="checkbox"/> EZ 1 (alle anderen Gemeinden)
Baugrundklasse (BGK)	<input type="checkbox"/> BGK A <input type="checkbox"/> BGK C <input checked="" type="checkbox"/> BGK D	<input type="checkbox"/> BGK E <input type="checkbox"/> BGK F1 Baugrundklassen
Bauwerksklasse (BWK)	<input checked="" type="checkbox"/> BWK I <input type="checkbox"/> BWK II <input type="checkbox"/> BWK III	Merkblatt

Die Bauherrschaft und der Planverfasser bestätigen mit ihrer Unterschrift auf dem Baugesuchformular die Richtigkeit der gemachten Angaben.

Besondere Angaben / Sonderbewilligung

Die betroffenen Fachbereiche sind vor der Baueingabe mit den kommunalen oder kantonalen Fachstellen abzusprechen.

Betroffene Fachbereiche Ausnahme- und Sonderbewilligung	Zuständigkeit	gesetzliche Grundlage	erforderlich		Bemerkung
			nein	ja	
Planungs- und Baurecht					
Unterschreitung Grenz- und/oder Gebäudeabstand	Gemeinde	§ 133 f. PBG	<input checked="" type="checkbox"/>	<input type="checkbox"/>	
Unterschreitung Vorplatzlänge bei Garagen	Gemeinde	§ 119 Abs. 3 PBG	<input checked="" type="checkbox"/>	<input type="checkbox"/>	
Ausnahmen von BZR-Vorschriften	Gemeinde	§ 37 PBG, BZR	<input checked="" type="checkbox"/>	<input type="checkbox"/>	
Ausnahmen betr. Schutz der Gesundheit	Gemeinde	§ 156 PBG	<input checked="" type="checkbox"/>	<input type="checkbox"/>	
Bauen ausserhalb Bauzonen "Landwirtschaft"	rawi	§ 54 PBG, Art. 16 RPG	<input type="checkbox"/>	<input checked="" type="checkbox"/>	Zusatzformular 2 
Bauen ausserhalb Bauzonen "nicht Landwirtschaft"	rawi	§ 180 ff. PBG, Art. 24 ff. RPG	<input checked="" type="checkbox"/>	<input type="checkbox"/>	Zusatzformular 3
Strassenrecht					
Unterschreitung Strassenabstand „Übrige Strassen“	Gemeinde	§ 88 StrG	<input checked="" type="checkbox"/>	<input type="checkbox"/>	
Gesteigerter Gemeindegebrauch „Übrige Strassen“	Gemeinde	§ 22 StrG	<input checked="" type="checkbox"/>	<input type="checkbox"/>	
Sondernutzung „Übrige Strassen“	Gemeinde	§ 23 StrG	<input checked="" type="checkbox"/>	<input type="checkbox"/>	
Zufahrten / Einmündungen „Übrige Strassen“	Gemeinde	§ 32 f. StrG	<input checked="" type="checkbox"/>	<input type="checkbox"/>	
	Gemeinde	§ 71a f. StrG	<input checked="" type="checkbox"/>	<input type="checkbox"/>	mit Gde. besprechen
Unterschreitung Strassenabstand Kantonsstrassen	rawi	§ 88 StrG	<input checked="" type="checkbox"/>	<input type="checkbox"/>	
Gesteigerter Gemeindegebrauch Kantonsstrassen	rawi	§ 22 StrG	<input checked="" type="checkbox"/>	<input type="checkbox"/>	
Sondernutzung Kantonsstrassen	rawi	§ 23 StrG	<input checked="" type="checkbox"/>	<input type="checkbox"/>	
Zufahrten / Einmündungen Kantonsstrassen	rawi	§ 32 f. StrG	<input checked="" type="checkbox"/>	<input type="checkbox"/>	
Strassenprojekt Kantonsstrassen	Kanton	§ 69 f. StrG	<input checked="" type="checkbox"/>	<input type="checkbox"/>	mit vif besprechen
Wasserbaurecht					
Unterschreitung Gewässerabstand „neu“	rawi	§ 26 WBG	<input checked="" type="checkbox"/>	<input type="checkbox"/>	
Unterschreitung Gewässerabstand „bestehend“	rawi	§ 27 WBG	<input checked="" type="checkbox"/>	<input type="checkbox"/>	
Inanspruchnahme eines öffentlichen Gewässers	rawi	§§ 28 ff. WBG	<input checked="" type="checkbox"/>	<input type="checkbox"/>	
Inanspruchnahme eines privaten Gewässers	rawi	§ 37 WBG	<input checked="" type="checkbox"/>	<input type="checkbox"/>	
Wasserbauprojekt	Kanton	§§ 16 ff. WBG	<input checked="" type="checkbox"/>	<input type="checkbox"/>	mit vif besprechen
Umwelt-, Gewässer- und Naturschutzrecht					
Bodenaushub (Humusabtrag und Aushub)	uwe	Art. 30 USG	<input type="checkbox"/>	<input checked="" type="checkbox"/>	Zusatzformular 23 
Fundationen, Bauten und Anlagen im Grundwasser	uwe	Art. 19 GSchG, Art. 32 GSchV	<input checked="" type="checkbox"/>	<input type="checkbox"/>	Zusatzformular 10
Versickerung von unverschmutztem Abwasser	uwe	Art. 19 GSchG, Art. 32 GSchV	<input checked="" type="checkbox"/>	<input type="checkbox"/>	Zusatzformular 11
Erdwärmesonde, Energie- oder Erdwärmekörbe	uwe	Art. 22 GSchG, Art. 1, 8, 10 VWF	<input checked="" type="checkbox"/>	<input type="checkbox"/>	Zusatzformular 13
Beseitigung von Hecken, Feldgehölzen, Uferbestockung	lawa	§ 3,4+8 HeckenV, Art. 21 f. NHG	<input checked="" type="checkbox"/>	<input type="checkbox"/>	Zusatzformular 14
Nachweis energetischer Massnahmen	Gemeinde	§ 164 PBG	<input checked="" type="checkbox"/>	<input type="checkbox"/>	Zusatzformular 15
Bauvorhaben in lärmbelasteten Gebieten	uwe	Art. 31 LSV	<input checked="" type="checkbox"/>	<input type="checkbox"/>	Zusatzformular 16
Lärmschutznachweis für Luft / Wasser-Wärmepumpen	uwe	Art. 7 LSV	<input checked="" type="checkbox"/>	<input type="checkbox"/>	Zusatzformular 9
Tankanlagen	uwe	Art. 19 GSchG, Art. 32 GSchV	<input checked="" type="checkbox"/>	<input type="checkbox"/>	
Asbest im Gebäude vorhanden	klab	Art. 3 BauAV	<input checked="" type="checkbox"/>	<input type="checkbox"/>	Zusatzformular 19
Radon (bei Wohnnutzung im Unter- oder Erdgeschoss)	uwe	Art. 163 StSV	<input checked="" type="checkbox"/>	<input type="checkbox"/>	Zusatzformular 19
Entnahme von Grundwasser für thermische Nutzung	uwe	§ 7 WNVG	<input checked="" type="checkbox"/>	<input type="checkbox"/>	mit uwe besprechen
Entnahme von Wasser aus Oberflächengewässer	uwe	§ 7 WNVG	<input checked="" type="checkbox"/>	<input type="checkbox"/>	mit uwe besprechen
Waldrecht					
Unterschreitung Waldabstand					
bis 15 m (Wohn-/Arbeitsräume), 10 m (Übriges)	Gemeinde	§ 136 PBG, § 14 KWaG	<input checked="" type="checkbox"/>	<input type="checkbox"/>	
unter 15 m (Wohn-/Arbeitsräume), 10 m (Übriges)	lawa	§ 196 PBG, § 14 KWaG	<input checked="" type="checkbox"/>	<input type="checkbox"/>	
Bauten und Anlagen im Wald	lawa	§ 12 KWaG, §§ 6a ff. KWaV	<input checked="" type="checkbox"/>	<input type="checkbox"/>	
Nachteilige Nutzung	lawa	§ 13 KWaG	<input checked="" type="checkbox"/>	<input type="checkbox"/>	
Rodung	lawa	§ 3 KWaG, § 2 KWaV	<input checked="" type="checkbox"/>	<input type="checkbox"/>	Zusatzformular 6
Fischerei- und Jagdrecht					
Technische Eingriffe in ein Gewässer (z.B. Einleitungen, usw.)	lawa	Art. 8 eidg. FG, § 25 kant. FG	<input checked="" type="checkbox"/>	<input type="checkbox"/>	
Denkmalschutzrecht					
Denkmalschutzobjekt oder in der Nähe davon	da	§ 5 DSchG	<input checked="" type="checkbox"/>	<input type="checkbox"/>	
Objekt im kantonalen Bauinventar	da	§ 1c DSchG, § 142 PBG	<input checked="" type="checkbox"/>	<input type="checkbox"/>	
Bodeneingriffe in eine archäologische Fundstelle	da	§ 16 DSchG, § 142 PBG	<input checked="" type="checkbox"/>	<input type="checkbox"/>	
Feuerschutzrecht					
Industrielle/Gewerbliche Bauten, Hochhäuser, Bauten mit regem Publikumsverkehr (z.B. Verwaltungsgebäude, usw.)	gvl	§ 8, 43, 58 FSG	<input checked="" type="checkbox"/>	<input type="checkbox"/>	
Bauten und Anlagen zur Lagerung, Herstellung, usw. von feuergefährlichen Stoffen und Waren (z.B. Flüssiggasanlagen)	gvl	§ 33 FSG	<input checked="" type="checkbox"/>	<input type="checkbox"/>	
Arbeitsrecht					
Industrielle/Gewerbliche Bauten / Anlagen	wira-iga		<input checked="" type="checkbox"/>	<input type="checkbox"/>	Zusatzformular 7
Bauten und Anlagen mit Plangenehmigungspflicht	wira-iga	Art. 7 und 8 ArG	<input checked="" type="checkbox"/>	<input type="checkbox"/>	Zusatzformular 7
Zivilschutzrecht					
Schutzraumbaupflicht	mzj	Art. 48 BZG	<input checked="" type="checkbox"/>	<input type="checkbox"/>	Zusatzformular 5
Gastgewerberecht und Lebensmittelkontrolle					
Bauten mit gastgewerblicher Nutzung (Restaurant etc.)	ggp, dilv	§ 5 + 12 GaG, §§ 10 ff. GaV, Art. 20 LGV	<input checked="" type="checkbox"/>	<input type="checkbox"/>	Zusatzformular 17
Andere Verpflegungsbetriebe (Kantine, Kita, etc.)	dilv	§ 3 GaG, Art. 20 LGV	<input checked="" type="checkbox"/>	<input type="checkbox"/>	Zusatzformular 20
Übrige Lebensmittelbetriebe (Herstellung, Verarbeitung, Verkauf)	dilv	Art. 20 LGV	<input checked="" type="checkbox"/>	<input type="checkbox"/>	Zusatzformular 21
Veterinärrecht					
Schlachthanlagen	vetd	Art. 8 VSFK	<input checked="" type="checkbox"/>	<input type="checkbox"/>	Zusatzformular 18
Entsorgungsbetriebe für tierische Nebenprodukte	vetd	Art. 11 VTNP	<input checked="" type="checkbox"/>	<input type="checkbox"/>	Zusatzformular 18
Bewilligungspflichtige Wildtierhaltung	vetd	Art. 89, 90, 95 TSchV	<input checked="" type="checkbox"/>	<input type="checkbox"/>	Zusatzformular 18
Meldepflichtige gewerbsmässige Heimtierhaltung	vetd	Art. 101 TSchV	<input checked="" type="checkbox"/>	<input type="checkbox"/>	Zusatzformular 18

Zusatzformular für landwirtschaftliche Bauvorhaben

Zusatzformular 2

Besondere Rechtsverhältnisse

- Handelt es sich um einen Pachtbetrieb nein ja → Vertragskopie beilegen
 Handelt es sich um eine Betriebszweiggemeinschaft nein ja → Vertragskopie beilegen
 Handelt es sich um eine Betriebsgemeinschaft nein ja → Vertragskopie beilegen

Betriebs-Nr. / -fläche (LN und Wald)

Betriebsnummer 4099
 Nutzfläche 16.8 ha, davon Eigentum 15.7 ha Pacht 1.1 ha
 Wald 2.54 ha, davon Eigentum 2.54 ha Pacht _____ ha

Familienverhältnisse (alle im Haushalt/auf dem Betrieb lebenden Personen)

	Name/Vorname	Jahrgang	Beruf
Betriebsleiter/in	Furrer Martin	1971	Landwirt
Ehe-/Lebenspartner/in	Furrer Jasmin	1974	Hausfrau/Mutter
Eltern	Furrer Franz + Theres	1938 + 1940	Landwirt/Bäuerin
Kinder Anzahl	3		
Angestellte			
Kind 1	Sarah	2008	
Kind 2	Seraina	2010	
Kind 3	Raffaela	2011	

Zeile hinzufügen

Betriebsnachfolge

- aufgelöst gelöst durch _____ noch offen, jedoch möglich durch 3 Kinder

Wohnen (bestehend)

Wohnung für	Art	aGF	Zimmer	vermieten	Vers.-Nr.	Abwasseranschluss
Betriebsleiter/in	<input checked="" type="checkbox"/> freist. <input type="checkbox"/> angeb.	163	6.5	<input type="checkbox"/> ja <input checked="" type="checkbox"/> nein	33	<input type="checkbox"/> Kanalisation <input checked="" type="checkbox"/> Jauchegrube
Altenteil	<input type="checkbox"/> freist. <input checked="" type="checkbox"/> integr.	89	2.5	<input checked="" type="checkbox"/> ja <input type="checkbox"/> nein	33	<input type="checkbox"/> Kanalisation <input checked="" type="checkbox"/> Jauchegrube
Angestellten	<input type="checkbox"/> freist. <input type="checkbox"/> integr.			<input type="checkbox"/> ja <input type="checkbox"/> nein		<input type="checkbox"/> Kanalisation <input type="checkbox"/> Jauchegrube
Weitere	<input checked="" type="checkbox"/> freist. <input type="checkbox"/> integr.	162	5.5	<input checked="" type="checkbox"/> ja <input type="checkbox"/> nein	33c	<input type="checkbox"/> Kanalisation <input checked="" type="checkbox"/> Jauchegrube
	<input type="checkbox"/> freist. <input type="checkbox"/> integr.			<input type="checkbox"/> ja <input type="checkbox"/> nein		<input type="checkbox"/> Kanalisation <input type="checkbox"/> Jauchegrube
	<input type="checkbox"/> freist. <input type="checkbox"/> integr.			<input type="checkbox"/> ja <input type="checkbox"/> nein		<input type="checkbox"/> Kanalisation <input type="checkbox"/> Jauchegrube

Wohnen (neu)

Wohnung für	Art	aGF	Zimmer	Abwasseranschluss
Betriebsleiter/in	<input type="checkbox"/> freist. <input type="checkbox"/> angeb.			<input type="checkbox"/> Kanalisation <input type="checkbox"/> Jauchegrube
Altenteil	<input type="checkbox"/> freist. <input type="checkbox"/> integr.			<input type="checkbox"/> Kanalisation <input type="checkbox"/> Jauchegrube
Angestellten	<input type="checkbox"/> freist. <input type="checkbox"/> integr.			<input type="checkbox"/> Kanalisation <input type="checkbox"/> Jauchegrube
Weitere	<input type="checkbox"/> freist. <input type="checkbox"/> integr.			<input type="checkbox"/> Kanalisation <input type="checkbox"/> Jauchegrube

Betriebsgebäude

	Anzahl	Grösse	vermieten	Vers.-Nr.
Remisen	1	310 m²	<input type="checkbox"/> ja <input type="checkbox"/> nein	33b
Stallbauten	1	238 m²	<input type="checkbox"/> ja <input type="checkbox"/> nein	33a
Stroh-/Heulager	1	470 m²	<input type="checkbox"/> ja <input type="checkbox"/> nein	33a + 33b
Fahrsilo		m²	<input type="checkbox"/> ja <input type="checkbox"/> nein	
Schweinestall (Muttersauen)	1	292 m²	<input type="checkbox"/> ja <input type="checkbox"/> nein	33f <input type="checkbox"/>
Schweinestall (Jäger)	1	214 m²	<input type="checkbox"/> ja <input type="checkbox"/> nein	33a <input type="checkbox"/>
Betriebsgebäude	1	63 m²	<input type="checkbox"/> ja <input type="checkbox"/> nein	33h <input type="checkbox"/>

Zeile hinzufügen

Nichtlandwirtschaftlicher Nebenbetrieb (Art. 24b RPG)

Für neue oder erweiterte nichtlandwirtschaftliche Nebenbetriebe ist das Zusatzformular "Gewerbe und Industrie" (Formular 7) für die gewerbliche Nutzung auszufüllen und beizulegen.

- Besteht heute ein nichtlandwirtschaftlicher Nebenbetrieb? ja nein
- Ist ein nichtlandwirtschaftlicher Nebenbetrieb geplant? ja nein

Gewässerschutz

Bei Änderungen der Abwasser- oder Hofdüngerverhältnisse sind folgende Angaben auszufüllen und die entsprechenden Beilagen einzureichen.

Baulicher Gewässerschutz bei Wohnhaus Um-, Neu- oder Erweiterungsbauten:

- Projektplan
- Berechnung der Lagerkapazität für Hofdünger und Abwasser (Formular auf Internet: www.lawa.lu.ch)
- Entwässerungsplan (Kanalisationspläne mit allfälligen Versickerungen und Einleitungen mindestens 1:)

Stofflicher Gewässerschutz Stallbauten Um-, Neu-, oder Erweiterungsbauten:

- Detaillierte Grundriss- und Querschnittplan mit bestehenden und neuen Tierplätzen
- Nährstoffbilanz Planung
- Entwässerungsplan (Kanalisationsplan mindestens 1:100)

- Neue Hofdünger-Abnahmeverträge nein ja → Vertragskopie beilegen
- Vereinbarung für NPR-Futtereinsatz nein ja → Vertragskopie beilegen
- Berechnung von Mindestabständen bei Tierhaltungsanlagen nein ja → Berechnung beilegen
- Massnahmen (Berechnung lawa) nein ja

Aushub

Nur Ausfüllen wenn durch das Vorhaben Aushub anfällt

Aushubvolumen _____ 195 m³

Vorgesehene Verwendung:

An Dritte (Unternehmer): Amrein AG, Saffental, 6221 Rickenbach LU
Kieswerk, Strassenbau, Muldenservice Gunzwil

Verwertung Bodenaushub

Zusatzformular 23

Dieses Zusatzformular ist auszufüllen und mit den übrigen Baugesuchsunterlagen einzureichen, wenn:

- bei Bauvorhaben innerhalb Bauzonen $\geq 5'000$ m² (betroffene Parzellen)
- ausserhalb Bauzonen $\geq 1'500$ m² Boden („grüne Wiese“) bzw. ≥ 500 m³ fester Aushub (A, B C) betroffen ist. Bei diesen Bauvorhaben ist auch zwingend eine bodenkundliche Baubegleitung (BBB) beizuziehen. Die Liste qualifizierter Baubegleiter ist unter www.soil.ch abrufbar. Bei allen anderen Bauvorhaben erfolgt die Verwertung des Bodenaushubs unter Einhaltung des materiellen Rechts eigenverantwortlich.

Als Grundsatz gilt, dass Bodenaushub, der bei Bauvorhaben anfällt, verwertet werden muss (Art. 18 VVEA). Er kann u.a. für notwendige Anpassungen direkt an die Bauten / Anlagen angrenzend oder andernorts zur Aufwertung von Böden verwendet werden. Die Aufwertungsstandorte müssen bereits durch frühere bauliche Tätigkeiten massgeblich in ihrem Aufbau verändert worden sein (=anthropogene Böden; siehe „Hinweisflächen anthropogene Böden“ unter www.geoportal.lu.ch).

Angaben zum anfallenden Aushub

Oberboden (A) <input checked="" type="checkbox"/>	17	m ³ (fest)	Bodenart <input type="checkbox"/>	Sandiger Lehm bis Lehm
Unterboden (B) <input checked="" type="checkbox"/>	178	m ³ (fest)	Bodenart <input type="checkbox"/>	Sandiger Lehm bis Lehm
Untergrund (C) <input checked="" type="checkbox"/>		m ³ (fest)	Bodenart <input type="checkbox"/>	

Der anfallende Bodenaushub ist chemisch unbelastet chemisch belastet

Deklaration zur Verwertung des anfallenden Bodenaushubs

Anpassungen direkt am Bauvorhaben <input checked="" type="checkbox"/>	Oberboden	m ³	Unterboden	m ³
Bodenverbesserung abseits der Bauten ausserhalb Bauzone <input type="checkbox"/>	Oberboden	m ³	Unterboden	m ³
Übertragung der Verwertungspflicht an Dritte (z.B. Unternehmer) <input type="checkbox"/>	Oberboden	m ³	Unterboden	m ³

Weitere Informationen zum Thema finden Sie unter www.uwe.lu.ch unter dem Thema „Bodenschutz“.

Beilagenverzeichnis

Vorgängig mit der Leitbehörde besprechen und alle markierten Unterlagen in der jeweils notwendigen Anzahl, mindestens aber vierfach bei der Gemeinde einreichen (§ 188 Abs. 1 PBG)	Kontrolle gem § 192 PBG	
	E	NE

Anlagen als Word, Excel oder pdf-Datei dem Baugesuch hinzufügen. Die Anhänge werden im Dokument integriert übermittelt.

Allgemeine Unterlagen und Pläne (§ 55 Abs. 2 lit. a-h PBV) je min vierfach

<input checked="" type="checkbox"/> Situationsplan (nachgeführter Grundbuchplan, in der Regel 1:500, nicht älter als 2 Jahre)	<input type="checkbox"/>	<input type="checkbox"/>
<input checked="" type="checkbox"/> Baupläne (Grundrisse, Schnitte, Fassaden, usw., mindestens 1:100, mit allen notwendigen Angaben)	<input type="checkbox"/>	<input type="checkbox"/>
<input type="checkbox"/> Entwässerungsplan / Kanalisationsplan (1:100, mit allen notwendigen Angaben)	<input type="checkbox"/>	<input type="checkbox"/>
<input type="checkbox"/> Umgebungsplan (1:100, mit allen notwendigen Angaben)	<input type="checkbox"/>	<input type="checkbox"/>
<input type="checkbox"/> Klimaprojekt (Pläne und Angaben zur künstlichen Belüftung)	<input type="checkbox"/>	<input type="checkbox"/>
<input type="checkbox"/> Berechnung der Bauziffern (detaillierte Berechnung inkl. Schemapläne)	<input type="checkbox"/>	<input type="checkbox"/>
<input type="checkbox"/> Nachweis Wärmeschutz	<input type="checkbox"/>	<input type="checkbox"/>
<input type="checkbox"/> Abwasseranlagen (1:100 oder 1:50)	<input type="checkbox"/>	<input type="checkbox"/>
<input type="checkbox"/> Übersichtsplan der weiteren Umgebung (1:500 bis 1:2'000)	<input type="checkbox"/>	<input type="checkbox"/>
<input type="checkbox"/>	<input type="checkbox"/>	<input type="checkbox"/>

Zusätzliche Unterlagen je min vierfach

<input type="checkbox"/> Baubeschrieb	<input type="checkbox"/>	<input type="checkbox"/>
<input type="checkbox"/> Grundbuchauszug	<input type="checkbox"/>	<input type="checkbox"/>
<input type="checkbox"/> Modell	<input type="checkbox"/>	<input type="checkbox"/>
<input type="checkbox"/> Fotos	<input type="checkbox"/>	<input type="checkbox"/>
<input type="checkbox"/> Vollmacht	<input type="checkbox"/>	<input type="checkbox"/>
<input type="checkbox"/> Nachweis für Schutzmassnahmen gegen Naturgefahren	<input type="checkbox"/>	<input type="checkbox"/>
<input type="checkbox"/> Deklaration/Berechnung der provisorischen Anschlussgebühr für Abwasser/Frischwasser	<input type="checkbox"/>	<input type="checkbox"/>
<input type="checkbox"/> Nachweis Brandschutz (Konzept, Grundrisspläne)	<input type="checkbox"/>	<input type="checkbox"/>
<input type="checkbox"/> Konstruktionsart der Nachbarbauten inkl. Fassadenpläne (bei Gebäudeunterabständen)	<input type="checkbox"/>	<input type="checkbox"/>
<input type="checkbox"/> Überprüfungsbericht oder Vorbemessungsbericht Erdbbensicherheit des Bauingenieurs	<input type="checkbox"/>	<input type="checkbox"/>
<input type="checkbox"/>	<input type="checkbox"/>	<input type="checkbox"/>

Unterschrift

Die Unterzeichnenden haben von den Hinweisen und massgebenden Vorschriften Kenntnis genommen.

Bauherrschaft

bei mehreren Bauherren/innen nur bevollmächtigte/r Vertreter/in, bei juristischen Personen inkl. Firmenstempel)



Unterschrift

Unterschrift

Unterschrift

Planverfasser/in

(inkl. Firmenstempel)



Unterschrift

Unterschrift

Unterschrift

Grundeigentümer/in


(bei mehreren Grundeigentümer/innen nur bevollmächtigte/r Vertreter/in oder separates Unterschriftenblatt beilegen)



Unterschrift

Unterschrift

Unterschrift



Ort, Datum